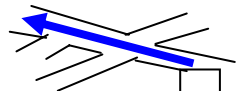

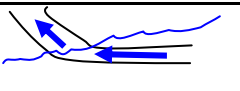
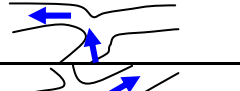

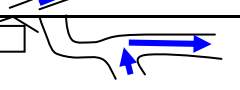
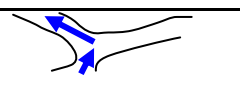
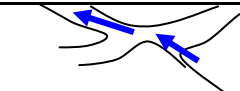











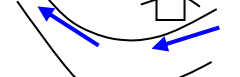

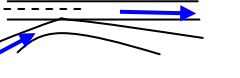
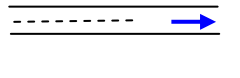



**LA VÍA NORTE DE GRANADA. SENDERISMO.
3ª ETAPA: ZAGRA - ALGARINEJO**

KM PARC	KM TOT	GRÁFICO	GPS (UTM)	ALT. MTS.	TIEM. TOT.	DESCRIPCIÓN
0,00	0,00		30S396494 4123809	595	00:00	Inicio. Salida desde la Pl/ Antonio Ortega de Zagra, por la Calle Real
0,40	0,40		30S396402 4124318	595	00:06	Dejamos el pueblo y seguimos a la izquierda hacia el Cortijo la Ratonera. Hay una señal indicandolo.
2,10	2,50		30S395988 4125918	535	00:37	Despues de una fuerte bajada, cruzamos el rio blanquillo e iniciamos subida
0,10	2,60		30S395765 4125967	504	00:39	Al llegar al cruce, giramos a la izquierda.
0,30	2,90		30S395563 4125830	515	00:45	En un doble cruce, seguimos de frente a la derecha.
0,30	3,20		30S395564 4126037	540	00:51	Cruce a al izquierda.. Seguimos de frente.
1,80	5,00		30S395882 4127305	657	01:35	Cortijo de los Roperos. Giro a la derecha por la pista de tierra
1,60	6,60		30S396808 4128062	728	02:13	Cruce a la derecha. Seguimos a la izquierda entre olivos.
0,40	7,00		30S396484 4128117	739	02:23	Salimos a la pista principal. Giramos a la izquierda en bajada.
1,40	8,40		30S395666 4128705	760	02:56	Seguimos de frente. Estamos en la zona del Cortijo del Chite.
0,40	8,80		30S395305 4128734	715	03:04	Casas de los Chites. Pasamos por una alberca y seguimos a la izquierda.
0,70	9,50		30S394639 4128753	695	03:15	Pasamos junto a una caseta almacen y seguimos de frente bajando al barranco
0,40	9,90		30S394678 4129049	618	03:21	Cruzamos el Barranco . Seguimos de frente.
0,80	10,70		30S394529 4129707	512	03:32	Cortijo Las Ventas. Bajada al Rio Pesquera. Seguimos de frente.
0,30	11,00		30S394425 4129975	506	03:37	Llegamos al Rio Pesquera. No lo cruzamos y seguimos a la derecha, junto al Cortijo Pesquera.

0,20	11,20		30S394388 4130186	511	03:41	Cruzamos el rio entre piedras y seguimos por la rivera, entre olivos
0,30	11,50		30S394663 4130109	512	03:47	Volvemos a cruzar el rio entre piedras y giramos a la izquierda junto al rio.
0,10	11,60		30S394768 4130137	511	03:49	Cruzamos nuevamengte el rio, de salto.Seguimos por la pista.
0,30	11,90		30S395003 4130253	517	03:54	Puente sobre el rio. Lo cruzamos y seguimos hacia el Molino Chicurro.
0,10	12,00		30S395101 4130262	531	03:56	Rodeamos el Molino Chicurro o Rubi. Seguimos por la rivera del rio.
0,20	12,20		30S395260 4130416	520	04:00	Salimos a la pista principal. Giramos a la izquierda sin Cruzar el rio.
0,40	12,60		30S395403 4130704	543	04:07	Salimos a la Carretera de fuentes de Cesna. Seguimos a la derecha.
1,20	13,80		30S396419 4130988	566	04:32	Seguimos por la Carretera, por lo que hay que mantener la precaucion.
1,70	15,50		30S397502 4131813	614	05:05	Llegamos a Algarinejo y seguimos hasta la plaza, Final de etapa.

Altura media del Sendero (m.) 584,96

Velocidad media (km/h) 3,10

